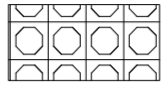

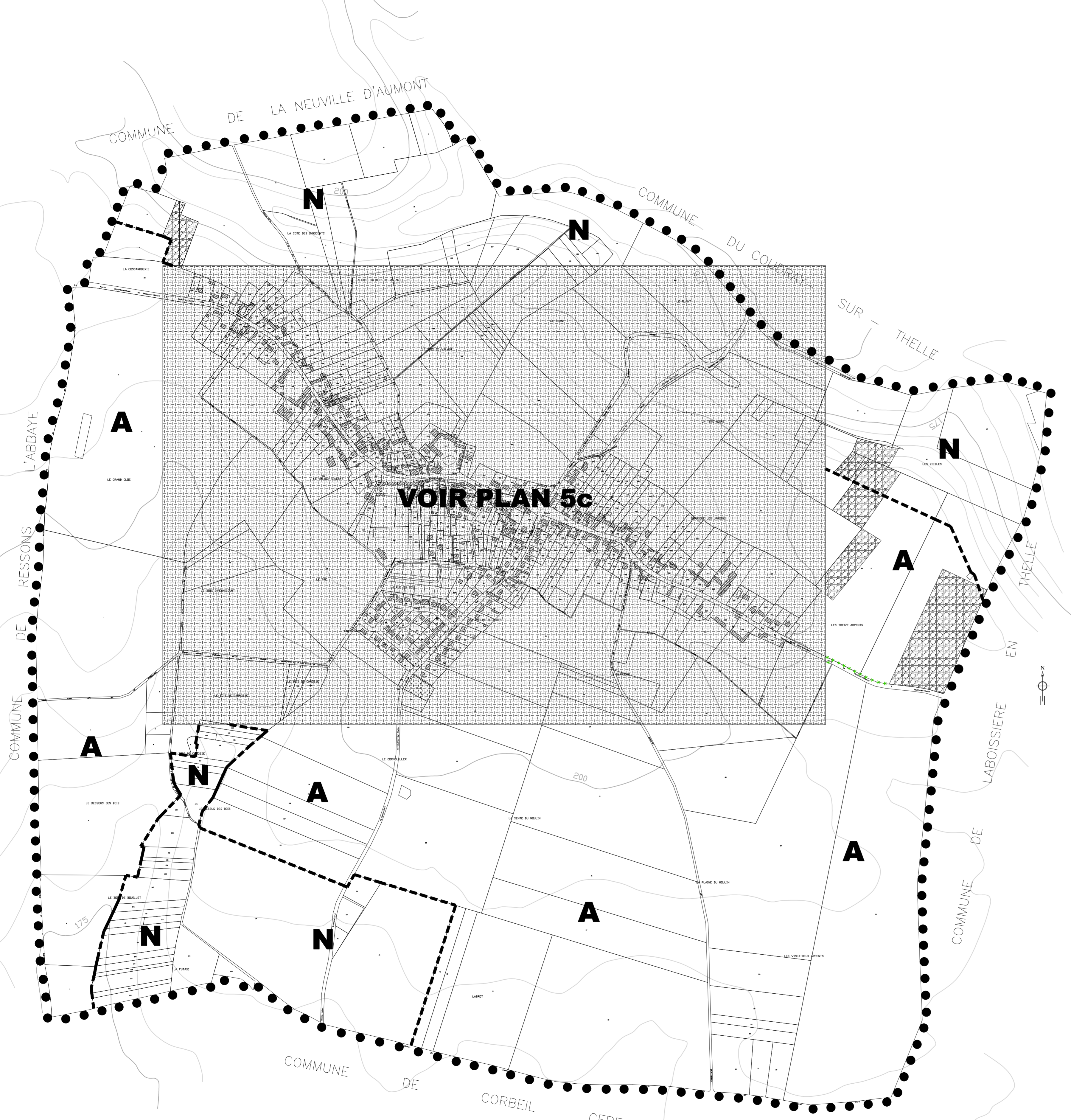


LEGENDE

- Limite communale
- Courbes de niveau
- ■ ■ ■ Limite de zone
-  Espace boisé classé à protéger, à conserver ou à créer au titre de l'article L.113-1 du Code de l'Urbanisme
- ★★★★ Elément du paysage (alignements végétaux) à protéger au titre de l'article L.151-23 du Code de l'Urbanisme
-  Partie visible sur un autre plan
- A** Zone agricole
- N** Zone naturelle et forestière



URBA-SERVICES  
CABINET DE CONSEILS EN URBANISME

83, rue de Tilloy - BP 401 - 60004 BEAUVAIS CEDEX  
Téléphone : 03.44.45.17.57  
Fax : 03.44.45.04.25  
contact@urbaservice.fr

**Commune de  
LA DRENNE**  
Secteur de l'ancienne commune LE DELUGE

**PLAN LOCAL  
D' URBANISME**

APPROBATION  
Vu pour être annexé à la  
délibération en date du :  
11 JUIL. 2018

**5b**

**REGLEMENT GRAPHIQUE**  
**PLAN DE DECOUPAGE EN ZONES "Territoire"**

Echelle : 1/5000e

Source : Communauté de Communes des Sablons  
Cadastré