







Légende

Réseau pluvial :

-  Réseau
-  Réseaux
-  Grille


Éléments du paysage :

-  Forêt
-  Parcelles boisées
-  Terrain

Commune de la Neuville d'Aumont

Etude de gestion des eaux pluviales

Maitre d'ouvrage
Commune de la Neuville d'Aumont

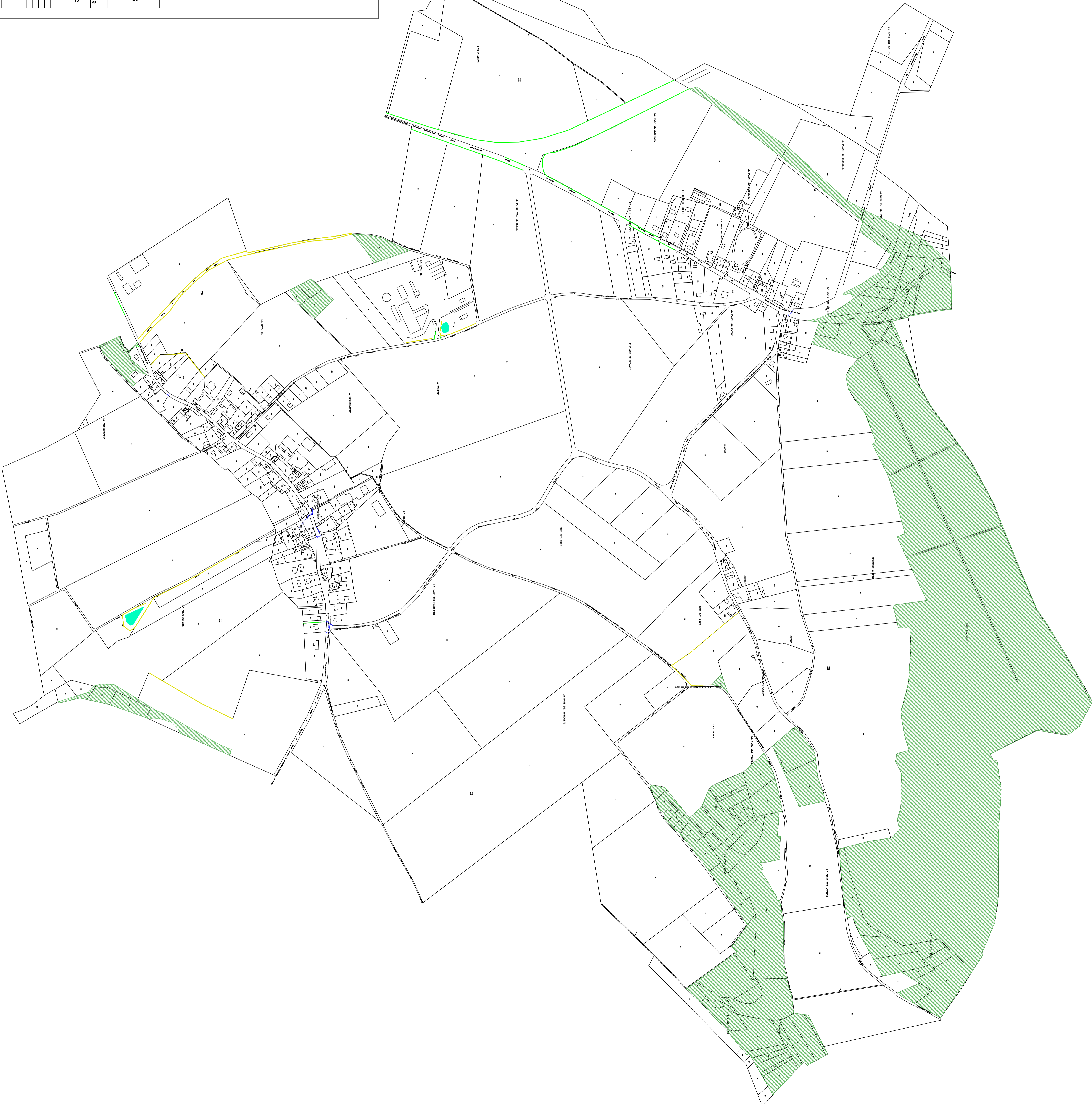
Maitre d'œuvre
Verdi Ingénierie

Service à vos prestations

Plan des aménagements de gestion pluviale
et des éléments du paysage

N° d'affaire : 03-01365

PHASE	ECHELLE	DESSINE PAR	VERGEE PAR	APPROUVE PAR	N° DE PLAN	NOM DE FICHIER
-	1/3500	NH	NH	SDA	1/1	plan paysage

DATE	INDICE	MODIFICATIONS
01/2024	0	première diffusion



TOUTES DIMENSIONS SONT EN METRES SAUF INDICATION CONTRAIRE