









LEGENDE

- AC1  Servitudes relatives aux monuments historiques classés ou inscrits
- AS1  Servitudes relatives aux périmètres de protection des points de captage d'eau potable
-  Forage
-  Périumètre rapproché
-  Périumètre éloigné
- I4  Servitudes relatives aux transports d'énergie électrique
- PT1  Servitudes relatives aux transmissions radio-électriques concernant la protection des centres de réception contre les perturbations électromagnétiques (toute la commune)
- PT2  Servitudes relatives aux transmissions radio-électriques concernant la protection contre les obstacles des centres d'émission et de réception exploités par l'Etat (toute la commune)
- PT2LH 

Le tracé des servitudes est reporté à titre indicatif

 Laboissière en Thelle

URBA-SERVICES
CABINET DE CONSEILS EN URBANISME

83, rue de Tilloy - BP 401 - 60004 BEAUVAIS CEDEX
Téléphone : 03.44.45.17.57
Fax : 03.44.45.04.25
contact@urbaservice.fr

**Commune de
LA DRENNE**
Secteur de l'ancienne commune LE DELUGE

**PLAN LOCAL
D'URBANISME**

DOCUMENT
PROVISOIRE

ARRET
Vu pour être annexé à la
délibération en date du :
05 JUL. 2017

8b

SERVITUDES D'UTILITE PUBLIQUE

Echelle : 1/5000e

