

Commune de la Neuville d'Aumont  
Etude de gestion des eaux pluviales

Maitre d'ouvrage  
Commune de la Neuville d'Aumont

Maitre d'oeuvre  
Verdi Ingénierie  
  
Solidité et innovation



Plan des aménagements de gestion pluviale N° d'affaire : 03-01385

PHASE	ECHELLE	DESSINE PAR	VERIFIE PAR	APPROUVE PAR	N° DE PLAN	NOM DE FICHER
-	1/1000	NH	NH	SDA	1/1	plan Ep




DATE	INDEXE	MODIFICATIONS
01/02/2023	U	perimètre d'émission

**Légende**

Réseau Pluvial :

-  canal
-  grille

Éléments du paysage :

-  espace vert
-  talus
-  ruisseau

