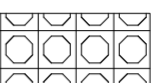
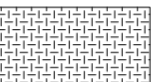


LEGENDE

- Limite communale
- Courbes de niveau
- ■ ■ ■ Limite de zone
-  Espace boisé classé à protéger, à conserver ou à créer au titre de l'article L.113-1 du Code de l'Urbanisme
- ★★★★ Elément du paysage (alignements végétaux) à protéger au titre de l'article L.151-23 du Code de l'Urbanisme
-  Partie visible sur un autre plan
- A** Zone agricole
- N** Zone naturelle et forestière

URBA-SERVICES 83, rue de Tilloy - BP 401 - 60004 BEAUVAIS CEDEX
 CABINET DE CONSEILS EN URBANISME Téléphone : 03.44.45.17.57
 Fax : 03.44.45.04.25 contact@urbaservice.fr

Commune de
LA DRENNE
 Secteur de l'ancienne commune LE DELUGE

PLAN LOCAL
D' URBANISME

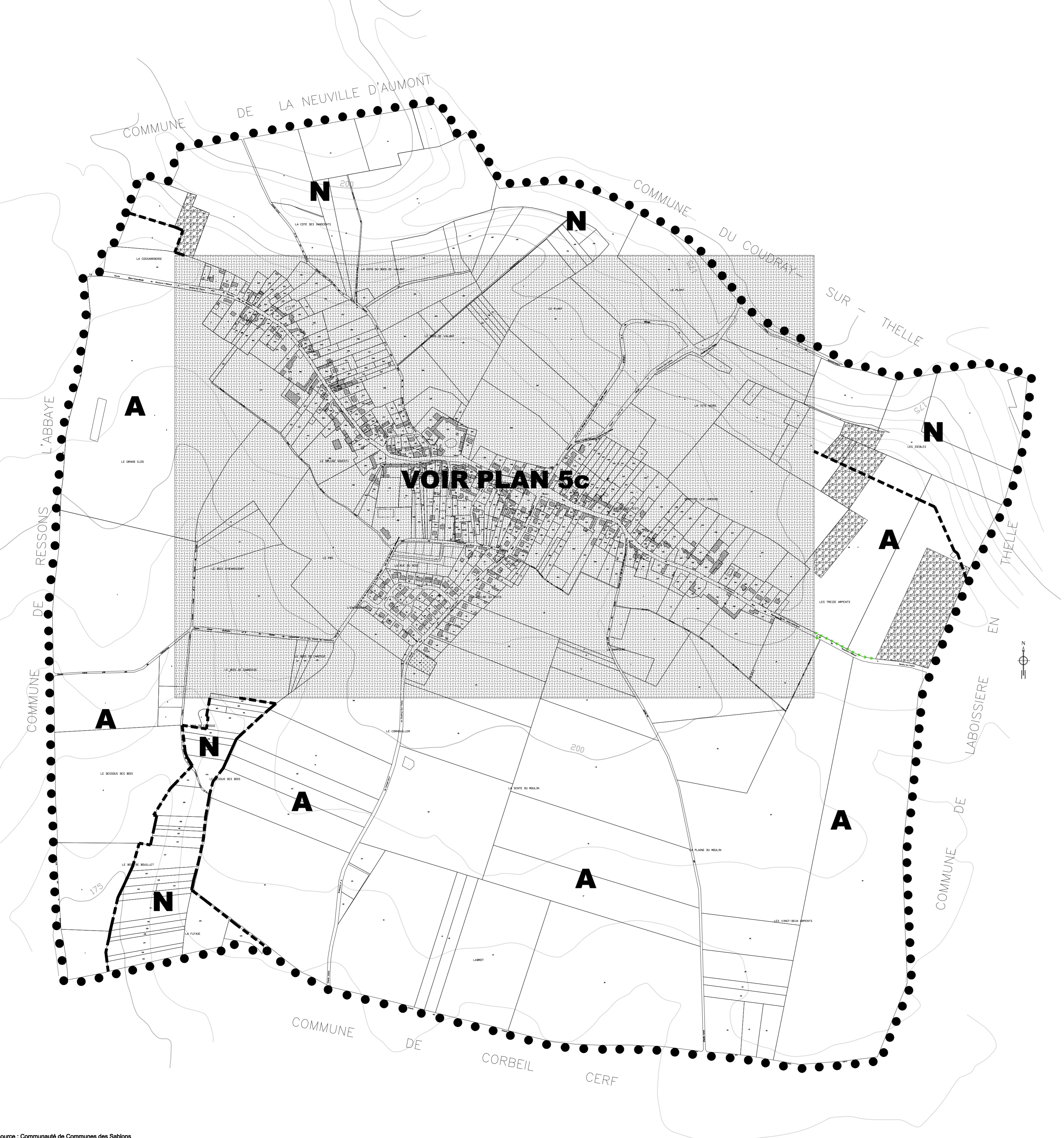
DOCUMENT
 PROVISOIRE

ARRET
 Vu pour être annexé à la
 délibération en date du :
 05 JUIL. 2017

5b

REGLEMENT GRAPHIQUE
PLAN DE DECOUPAGE EN ZONES "Territoire"

Echelle : 1/5000e



Source : Communauté de Communes des Sablons
 Cadastre